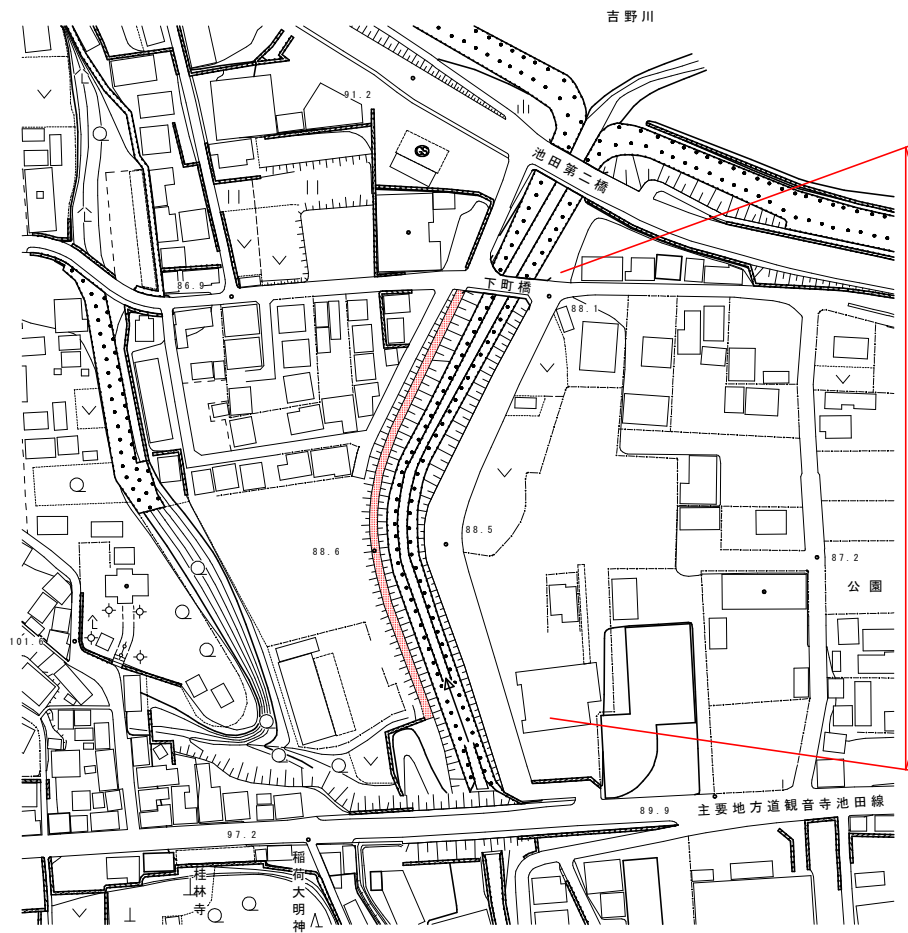
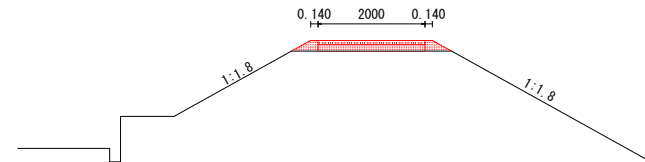


平面図 S=1/1000



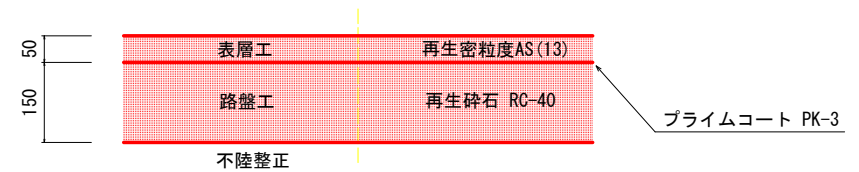
施工延長 L=170m

標準断面図 S=1:50



名称	算式	数量
表層工	2.00 × 170.0	340 m ²
路盤工	2.00 × 170.0	340 m ²
盛土工	0.13 × 170.0	22 m ³

詳細図 S=1:5



実施設計図面

工事名	R2三土 第十柳川 三・池田シマ 舗装工事		
路線名等	第十柳川		
工事箇所	三好市池田町シマ		
図面名	平面図・標準断面図・詳細図		
縮尺	図示	図面番号	1 / 1
会社名			
事業者名	徳島県西部総合農林局農土整備部〈三好〉		